

Commune de

LAGNY

**PLAN LOCAL
D'URBANISME**

APPROBATION

Vu pour être annexé à la
délibération en date du :

05 DEC. 2014

5d

**REGLEMENT GRAPHIQUE :
EMPLACEMENTS RESERVES**

- EMBLEMENTS RESERVES -

Article L. 123-17 du Code de l'Urbanisme

Le propriétaire d'un terrain bâti réservé par un plan local d'urbanisme pour un ouvrage public, une voie publique, une installation d'intérêt général ou un espace vert peut, dès que ce plan est opposable aux tiers, et même si une décision de sursis à statuer qui lui a été opposée est en cours de validité, exiger de la collectivité ou du service public au bénéfice duquel le terrain a été réservé, qu'il soit procédé à son acquisition dans les conditions et délais mentionnés aux articles L. 230-1 et suivants du Code de l'Urbanisme.

Lorsqu'une des servitudes mentionnées à l'article L. 123-2 est instituée, les propriétaires des terrains concernés peuvent mettre en demeure la commune de procéder à l'acquisition de leur terrain, dans les conditions prévues aux articles L. 230-1 et suivants du Code de l'Urbanisme.

Article L. 230-1 du Code de l'Urbanisme

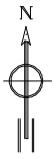
Les droits de délaissement prévus par les articles L. 111-11, L. 123-2, L. 123-17 et L. 311-2 s'exercent dans les conditions prévues par le présent titre. La mise en demeure de procéder à l'acquisition d'un terrain bâti ou non est adressée par le propriétaire à la mairie de la commune où se situe le bien. Elle mentionne les fermiers, locataires, ceux qui ont des droits d'emphytéose, d'habitation ou d'usage et ceux qui peuvent réclamer des servitudes.

Les autres intéressés sont mis en demeure de faire valoir leurs droits par publicité collective à l'initiative de la collectivité ou du service public qui fait l'objet de la mise en demeure. Ils sont tenus de se faire connaître à ces derniers, dans le délai de deux mois, à défaut de quoi ils perdent tout droit à indemnité.

COMMUNE DE LAGNY
-
PLAN LOCAL D'URBANISME
-
EMPLACEMENTS RESERVES

Conformément aux articles L. 123-1-5 (V) et L. 123-17 du Code de l'Urbanisme.

N°	DESTINATION	BENEFICIAIRE	SUPERFICIE	REFERENCES CADASTRALES
1	Réalisation du Canal à grand gabarit Seine-Nord-Europe et de ses aménagements connexes	Voies Navigables de France	67 771 m ²	Section ZB n° 13p, 14p, 16p, 17p, 18p, 19p, 20p, 21p, 22p et 23p
2	Création d'un espace de stationnement et d'une salle polyvalente	Commune	4 823 m ²	Section ZE n° 43
3	Elargissement de la route de Cuy	Commune	188 m ²	Section D n° 673p, 674p, 676p, 678p
4	Elargissement de la ruelle Baudrier	Commune	271 m ²	Section F n° 642p
5	Extension du cimetière communal	Commune	1 542 m ²	Section C n° 88p

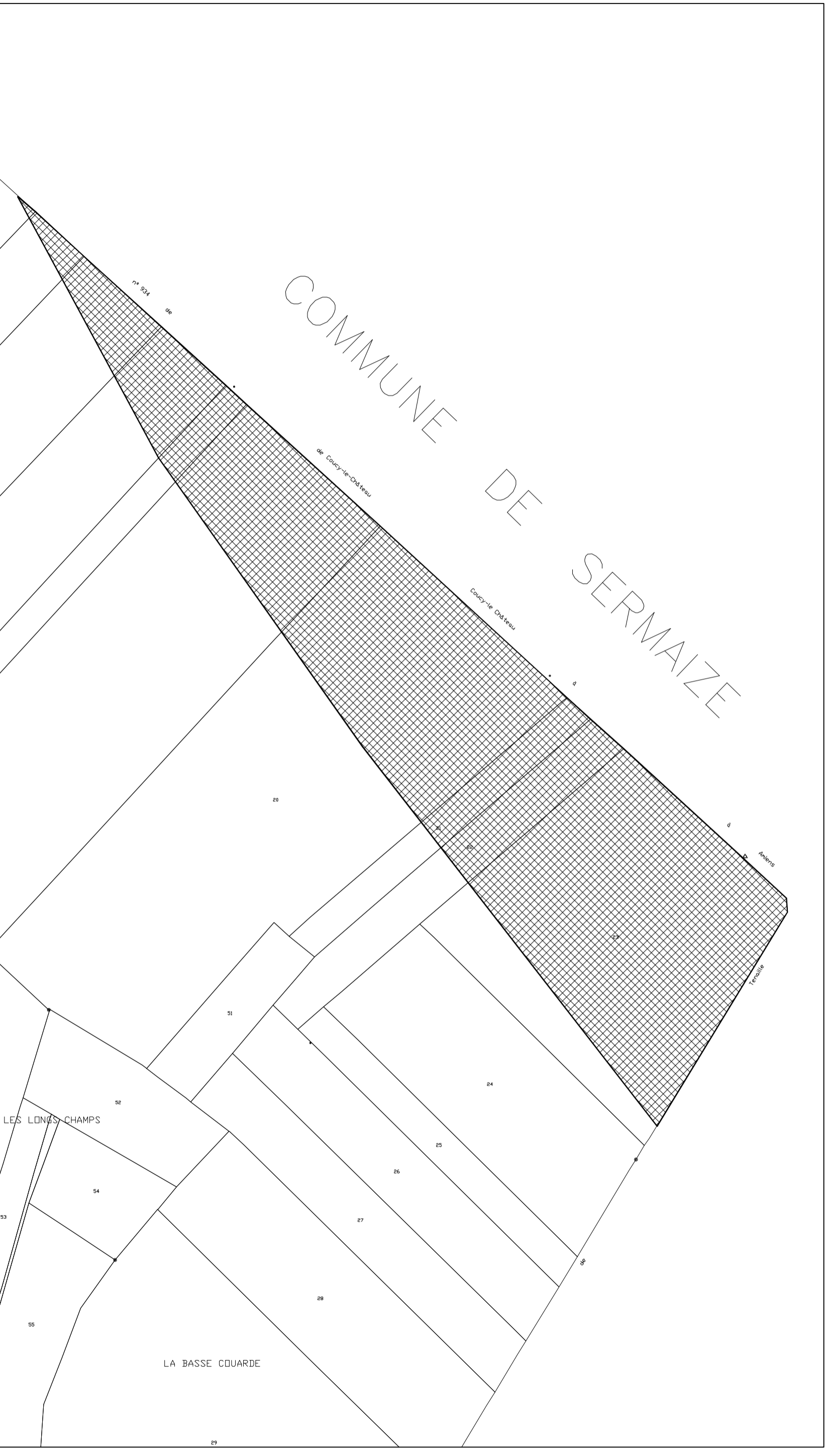


Commune de LAGNY

PLAN LOCAL D'URBANISME

Emplacement réservé n°1

Echelle : 1/1000e

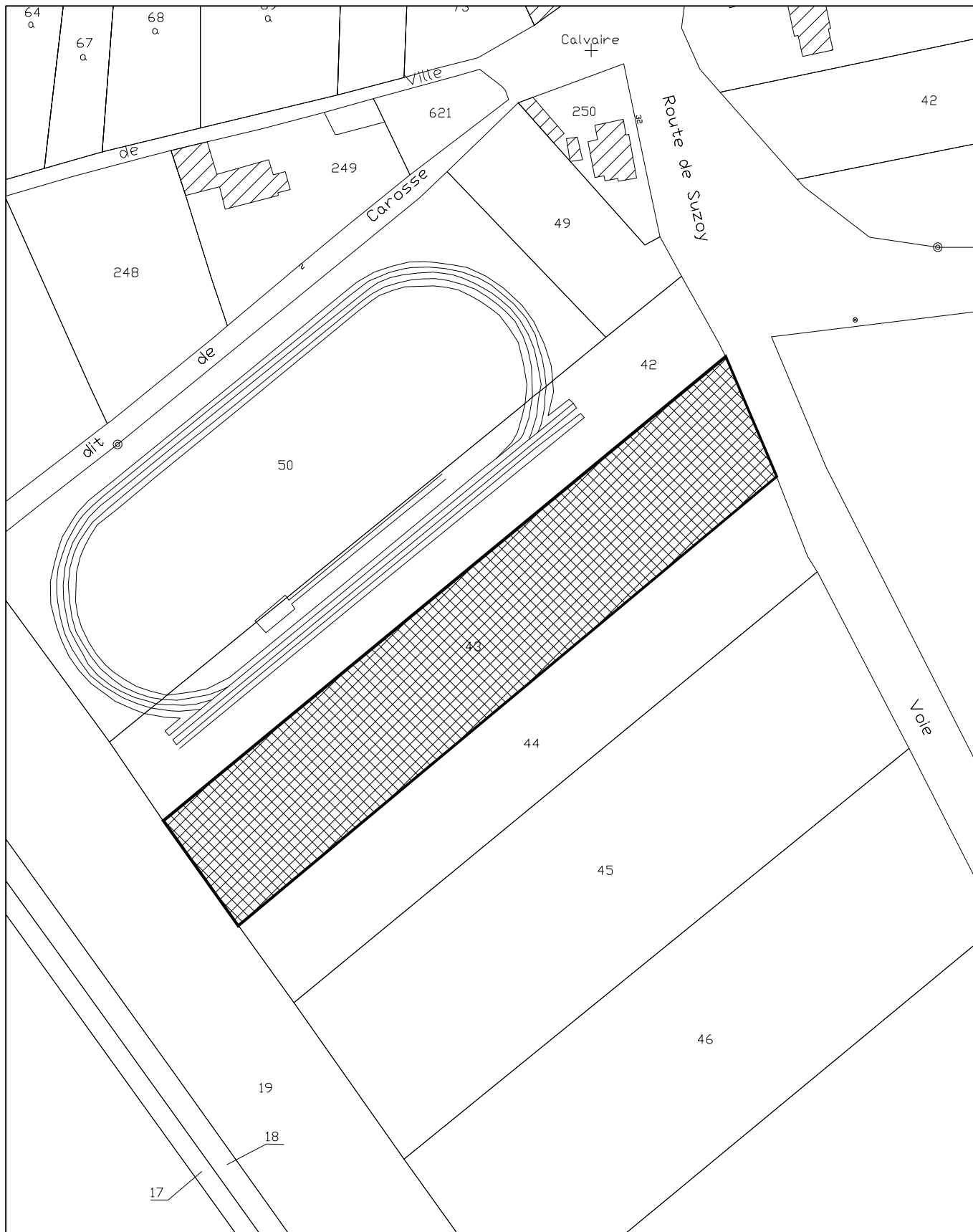


Commune de LAGNY

PLAN LOCAL D'URBANISME

Emplacement réservé n°2

Echelle : 1/1250e



Commune de LAGNY

PLAN LOCAL D'URBANISME

Emplacement réservé n°3

Echelle : 1/1000e



Commune de LAGNY

PLAN LOCAL D'URBANISME

Emplacement réservé n°4

Echelle : 1/1000e



Commune de LAGNY

PLAN LOCAL D'URBANISME

Emplacement réservé n°5

Echelle : 1/1000e

